

LEGENDA

1442/13

broj katastarske čestice

linija SVVV (H=0.32)

linija 6 m udaljena od linije SVVV

prijedlog granice pomorskog dobra

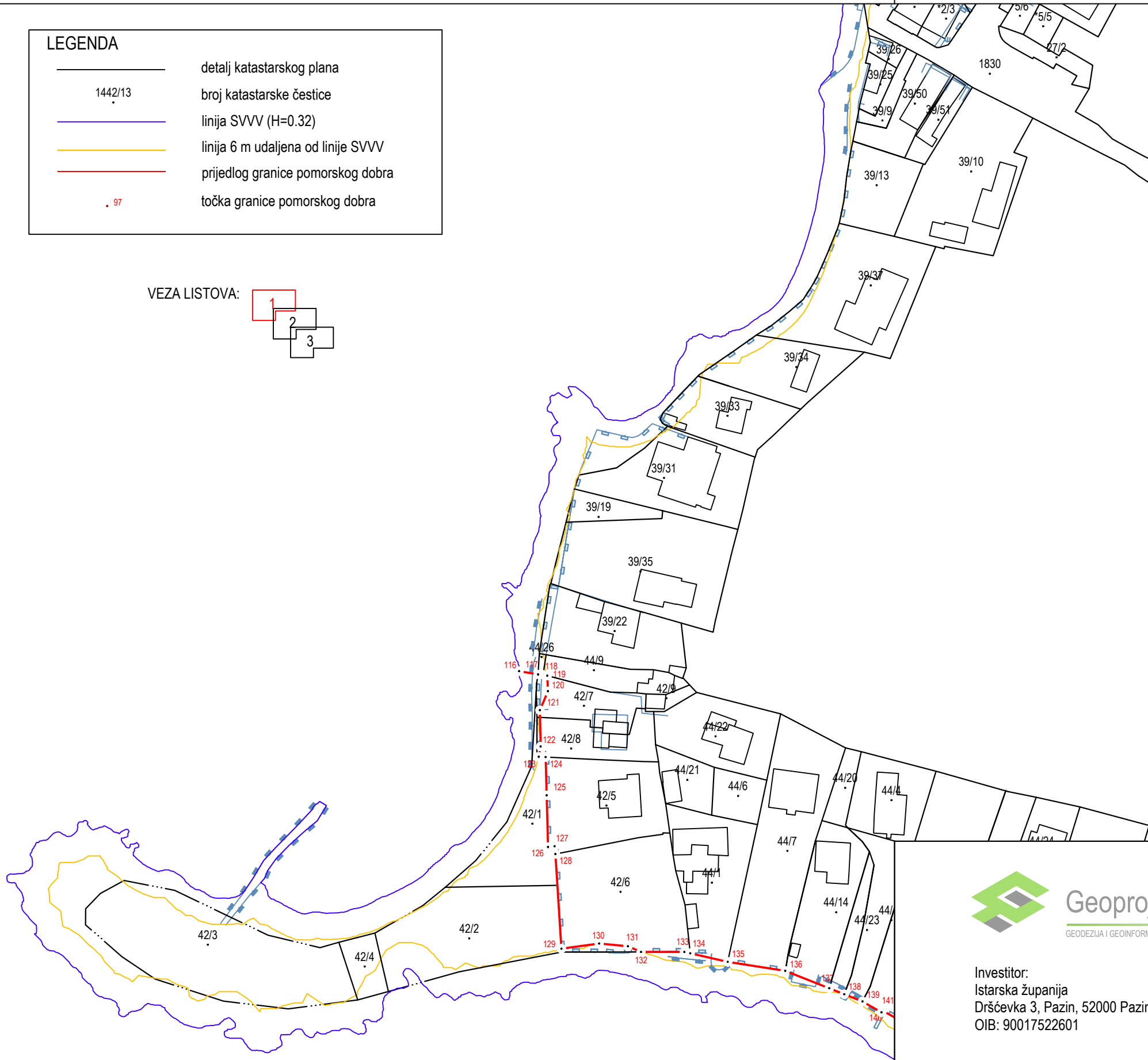
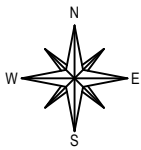
točka granice pomorskog dobra

VEZA LISTOVA:

1

2

3



Geoprojekt d.d. Opatija

GEODEZIJA I GEOINFORMATIKA | PROIZVODNJA KAMENIH GRANULATA I DEKORATIVNOG KAMENA



Investitor:
Istarska županija
Drščevka 3, Pazin, 52000 Pazin
OIB: 90017522601

Katastarska općina: LOVREČICA
MBR: 301884

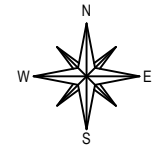
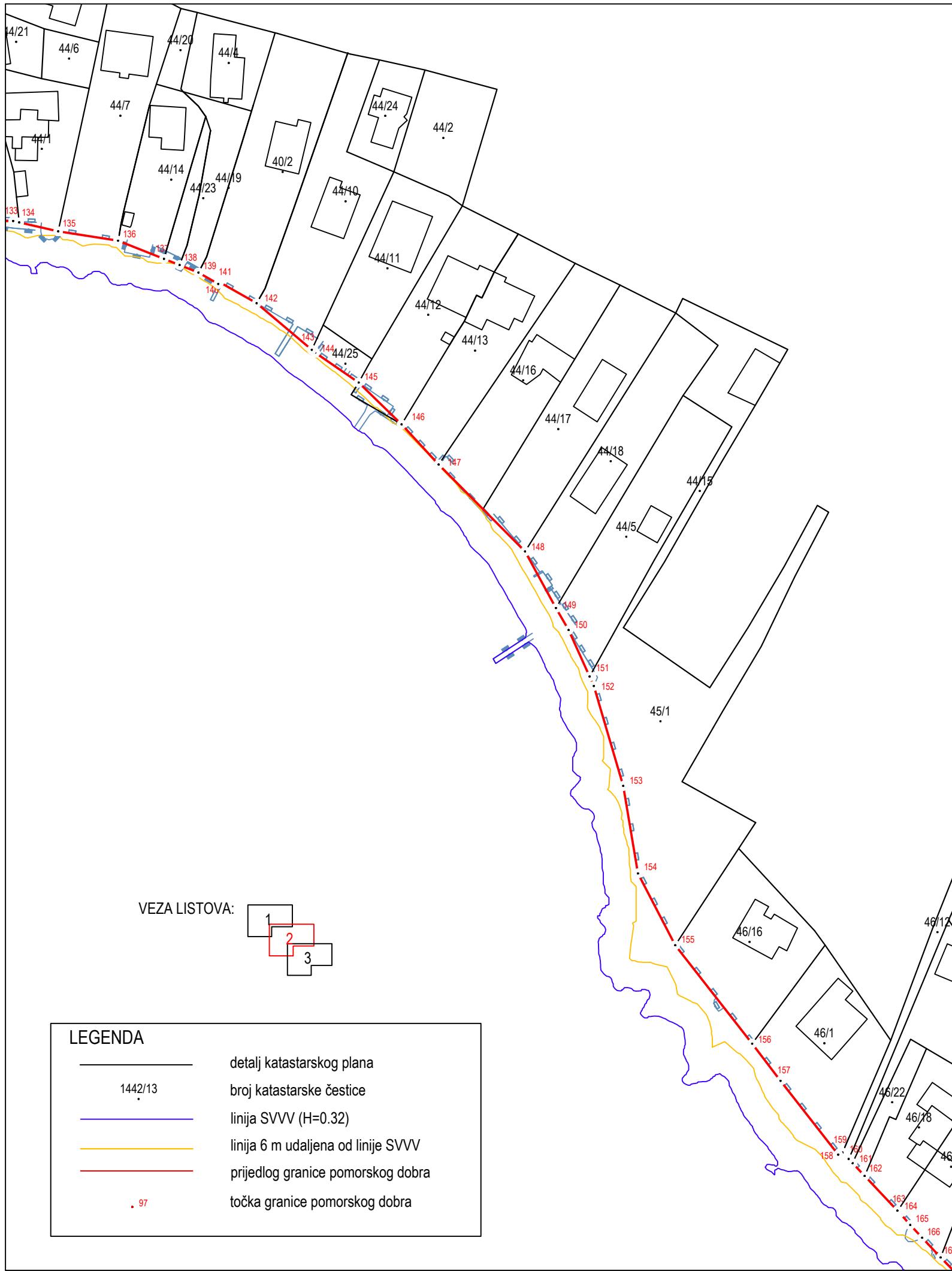
GEODETSKI SNIMAK

ZA POTREBE ODREĐIVANJA GRANICE POMORSKOG DOBRA
OD K.Č. BR. 44/9 K.O. LOVREČICA DO K.Č. 62/7 K.O. LOVREČICA

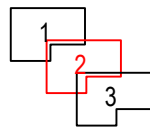
Mjerilo 1:1000

Izrada:
Geoprojekt d.d. Opatija
Poreč, listopad 2025.
Broj elaborata: 2-282-7_24

Ovlaštena osoba:



VEZA LISTOVA:



LEGENDA

- detalj katastarskog plana
- broj katastarske čestice
- linija SVVV (H=0.32)
- linija 6 m udaljena od linije SVVV
- prijedlog granice pomorskog dobra
- točka granice pomorskog dobra



Geoprojekt d.d. Opatija

GEODEZIJA I GEOINFORMATIKA | PROIZVODNJA KAMENIH GRANULATA I DEKORATIVNOG KAMENA



Investitor:
Istarska županija
Dršćevka 3, Pazin, 52000 Pazin
OIB: 90017522601

Katastarska općina: LOVREČICA
MBR: 301884


GEODETSKI SNIMAK

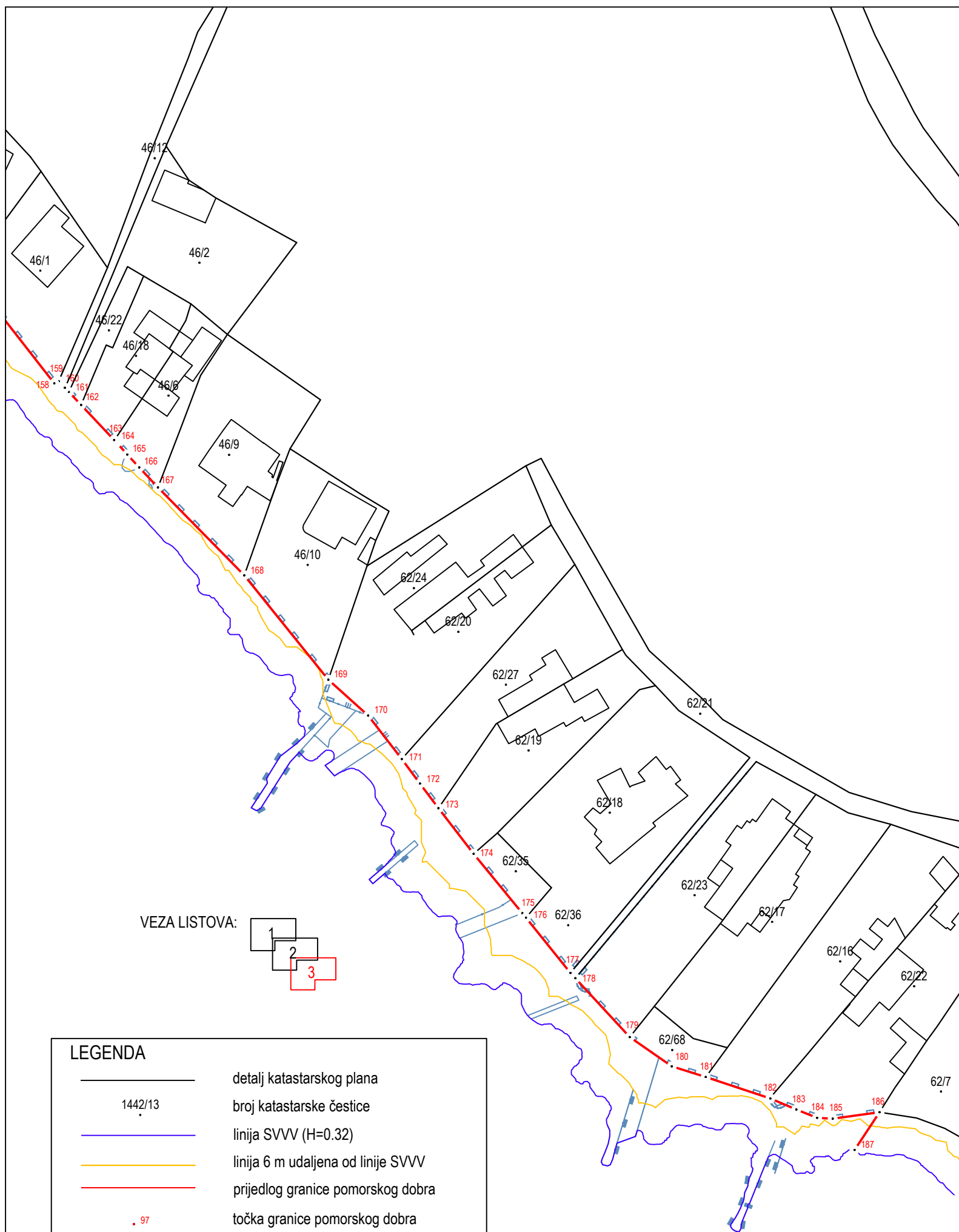
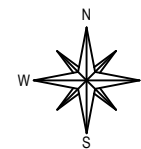
ZA POTREBE ODREĐIVANJA GRANICE POMORSKOG DOBRA
OD K.Č. BR. 44/9 K.O. LOVREČICA DO K.Č. 62/7 K.O. LOVREČICA

Mjerilo 1:1000

Izrada:
Geoprojekt d.d. Opatija
Poreč, listopad 2025.
Broj elaborata: 2-282-7_24

Ovlaštena osoba:





LEGENDA

- 1442/13 detalj katastarskog plana
- broj katastarske čestice
- linija SVVV (H=0.32)
- linija 6 m udaljena od linije SVVV
- prijedlog granice pomorskog dobra
- 97 točka granice pomorskog dobra



Geoprojekt d.d. Opatija

GEODEZIJA I GEOINFORMATIKA | PROIZVODNJA KAMENIH GRANULATA I DEKORATIVNOG KAMENA



Investitor:
Istarska županija
Drščevka 3, Pazin, 52000 Pazin
OIB: 90017522601

Katastarska općina: LOVREČICA
MBR: 301884

GEODETSKI SNIMAK

ZA POTREBE ODREĐIVANJA GRANICE POMORSKOG DOBRA
OD K.Č. BR. 44/9 K.O. LOVREČICA DO K.Č. 62/7 K.O. LOVREČICA

Mjerilo 1:1000

Izrada:
Geoprojekt d.d. Opatija
Poreč, listopad 2025.
Broj elaborata: 2-282-7_24

Ovlaštena osoba: